SITUACE V KM 62,200 - 62,800(61,800) 1:500

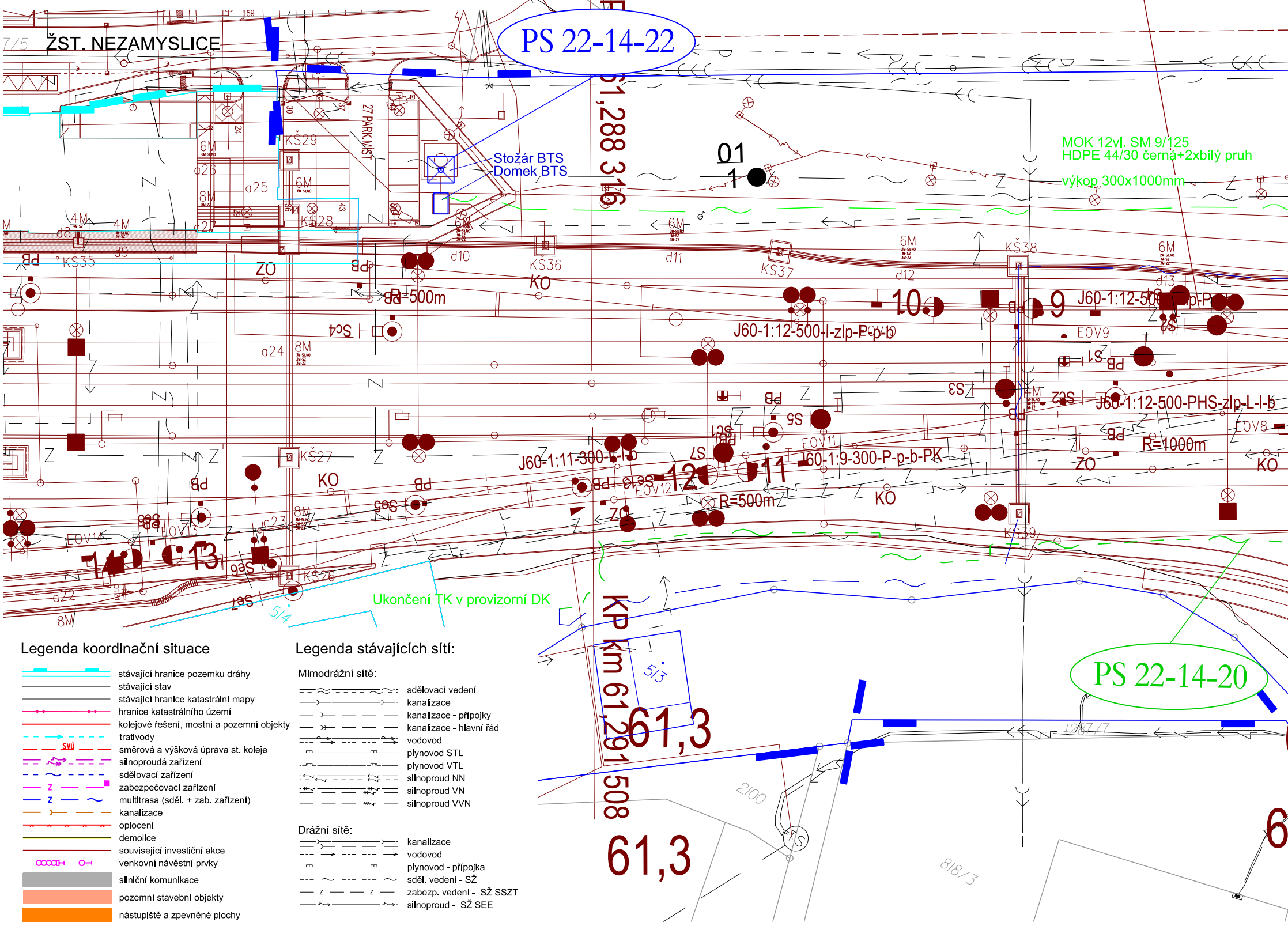
ŽST. NEZAMYSLICE
PS 22-14-22
KP km 61,288 316
Stožár BTS
Domek BTS
01
1
MOK 12vl. SM 9/125
HDPE 44/30 černá+2xbílý pruh
výkop 300x1000mm
27 PARK.MÍST
KŠ29
KŠ28
KŠ35
KS36
KS37
KŠ38
KŠ27
KŠ26
KŠ39
R=500m
J60-1:12-500-I-zlp-P-p-b
J60-1:12-500-PHS-zlp-L-l-b
J60-1:11-300-L-l-b
J60-1:9-300-P-p-b-PK
R=1000m
R=500m
10
9
11
12
13
14
KO
ZO
EOV9
EOV8
EOV11
EOV12
EOV13
EOV14
Ukončení TK v provizorní DK
KP km 61,291 508
61,3
61,3
PS 22-14-20
2/100
818/3
1287/7
5/4
5/3

Legenda koordinační situace

- stávající hranice pozemku dráhy
- stávající stav
- stávající hranice katastrální mapy
- hranice katastrálního území
- kolejové řešení, mostní a pozemní objekty
- trativody
- směrová a výšková úprava st. koleje
- silnoproudá zařízení
- sdělovací zařízení
- zabezpečovací zařízení
- multitrasa (sděl. + zab. zařízení)
- kanalizace
- oplocení
- demolice
- související investiční akce
- venkovní návěstní prvky
- silniční komunikace
- pozemní stavební objekty
- nástupiště a zpevněné plochy

Legenda stávajících sítí:

Mimodrážní sítě:

- sdělovací vedení
- kanalizace
- kanalizace - přípojky
- kanalizace - hlavní řád
- vodovod
- plynovod STL
- plynovod VTL
- silnoproud NN
- silnoproud VN
- silnoproud VVN

Drážní sítě:

- kanalizace
- vodovod
- plynovod - přípojka
- sděl. vedení - SŽ
- zabezp. vedení - SŽ SSZT
- silnoproud - SŽ SEE

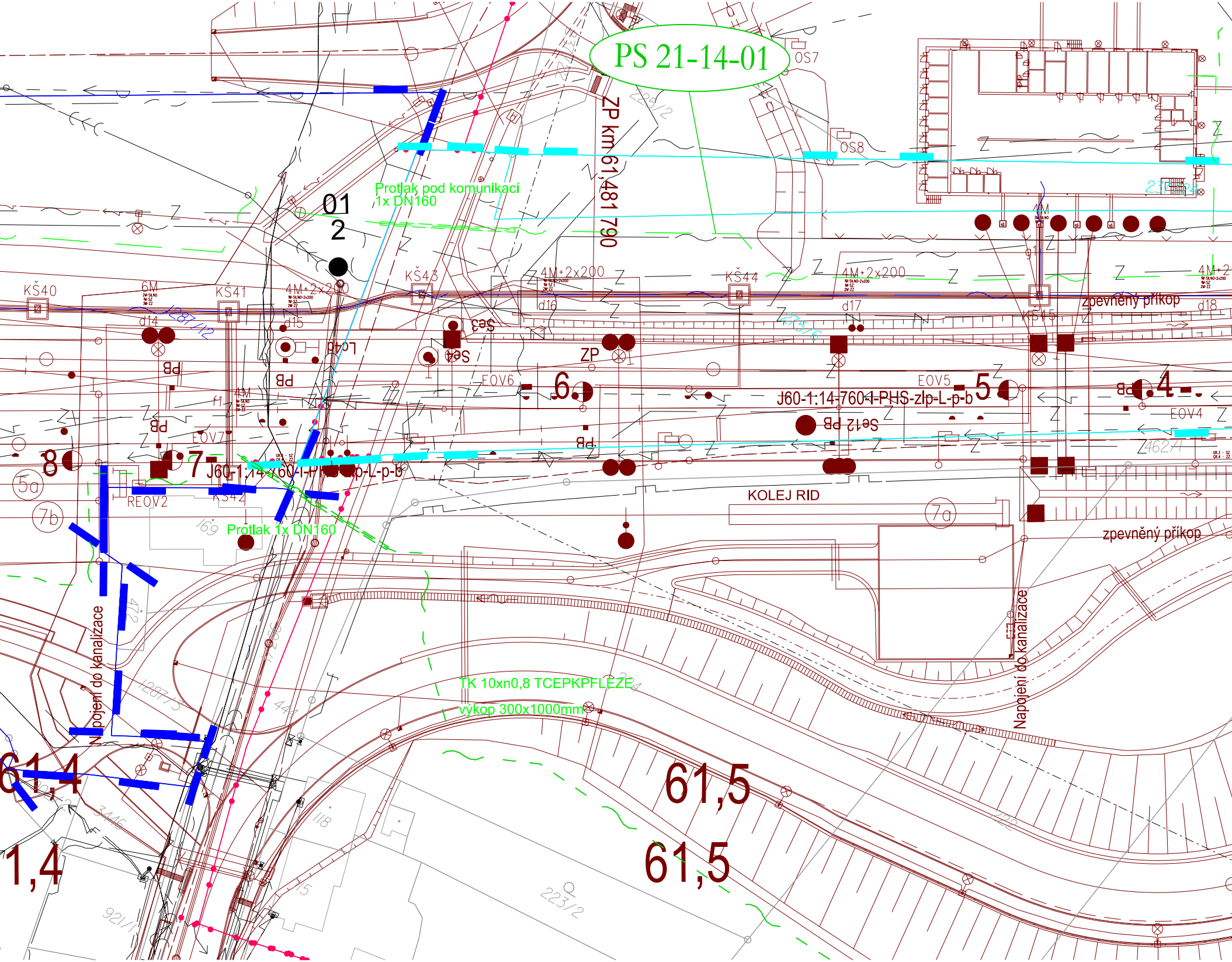
PS 21-14-01
ZP km 61,481 790
OS7
OS8
Protlak pod komunikací
1x DN160
01
2
KŠ40
6M
KŠ41
4M+2x200
KŠ43
4M+2x200
KŠ44
4M+2x200
4M+2
KŠ45
zpevněný příkop
d14
d15
d16
d17
d18
Se3
Se4
ZP
EOV6
EOV5
EOV4
EOV7
PB
4M
f1
6
5
4
8
7
J60-1:14-760-I-PHS-zlp-L-p-b
Se12
5a
7b
7a
REOV2
KS42
KOLEJ RID
Protlak 1x DN160
zpevněný příkop
Napojení do kanalizace
Napojení do kanalizace
TK 10xn0,8 TCEPKPFLEZE
výkop 300x1000mm
61,4
1,4
61,5
61,5
4M
g1
1287/12
1275/6
462/1
225/2
223/2
169
472
444
118
3446
921/1

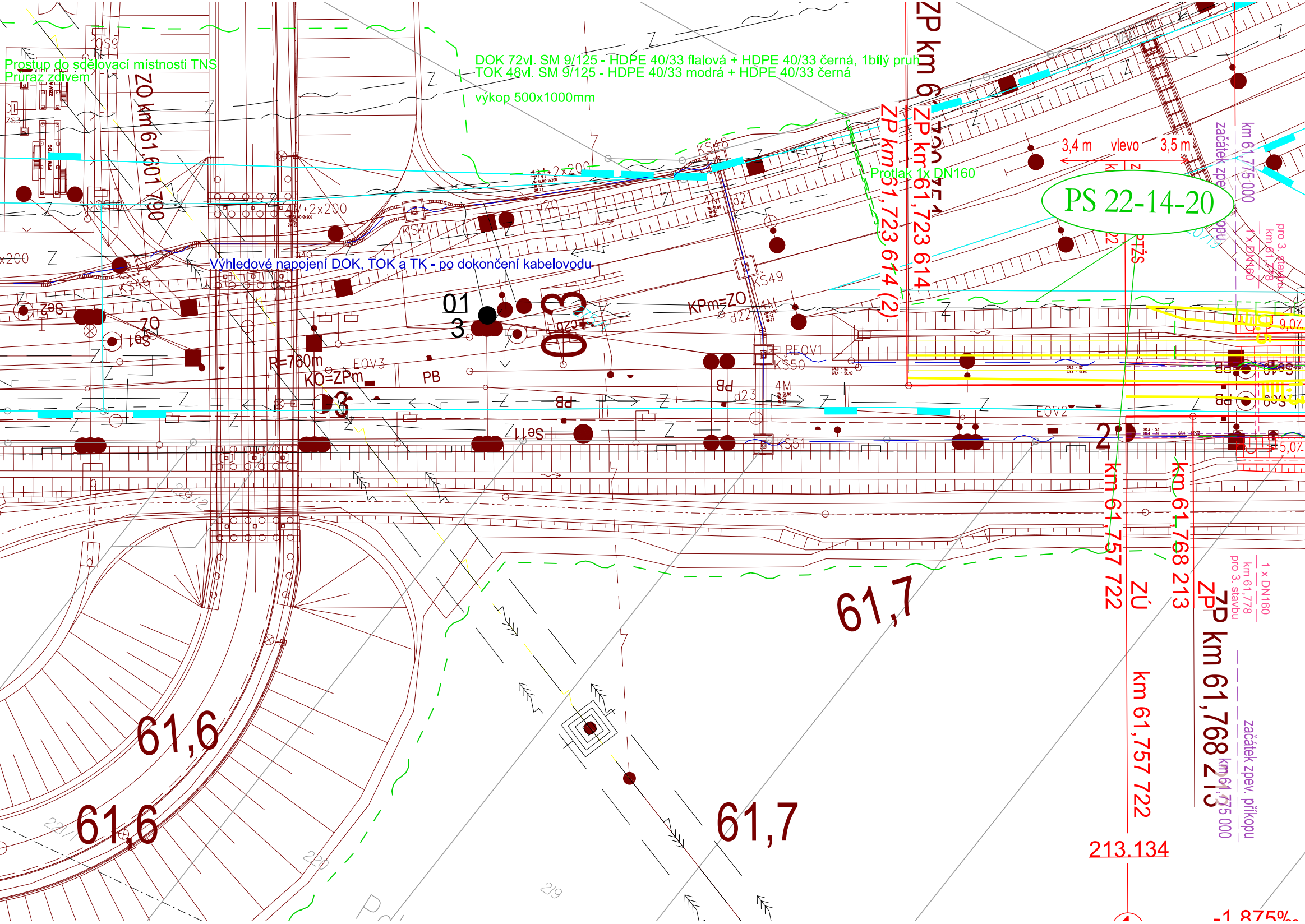

Prostup do sdělovací místnosti TNS
Průraz zdivem
DOK 72vl. SM 9/125 - HDPE 40/33 fialová + HDPE 40/33 černá, 1bílý pruh
TOK 48vl. SM 9/125 - HDPE 40/33 modrá + HDPE 40/33 černá
výkop 500x1000mm
Protlak 1x DN160
PS 22-14-20
3,4 m
vlevo
3,5 m
Výhledové napojení DOK, TOK a TK - po dokončení kabelovodu
ZO km 61,601 790
ZP km 61,723 614 (2)
ZP km 61,723 614
km 61,757 722
ZÚ
km 61,768 213
ZP km 61,768 213
km 61,757 722
213.134
začátek zpev. příkopu
km 61,775 000
1 x DN160
km 61,778
pro 3. stavbu
KŠ46
KŠ47
KŠ48
KŠ49
KŠ50
KŠ51
4M+2x200
R=760m
KO=ZPm
KPm=ZO
EOV3
EOV2
REOV1
PB
01
3
03
d20
d21
d22
d23
Se2
Se1
Se11
ZO
PTŽS
9,0‰
5,0‰
61,6
61,6
61,7
61,7
-1,875‰

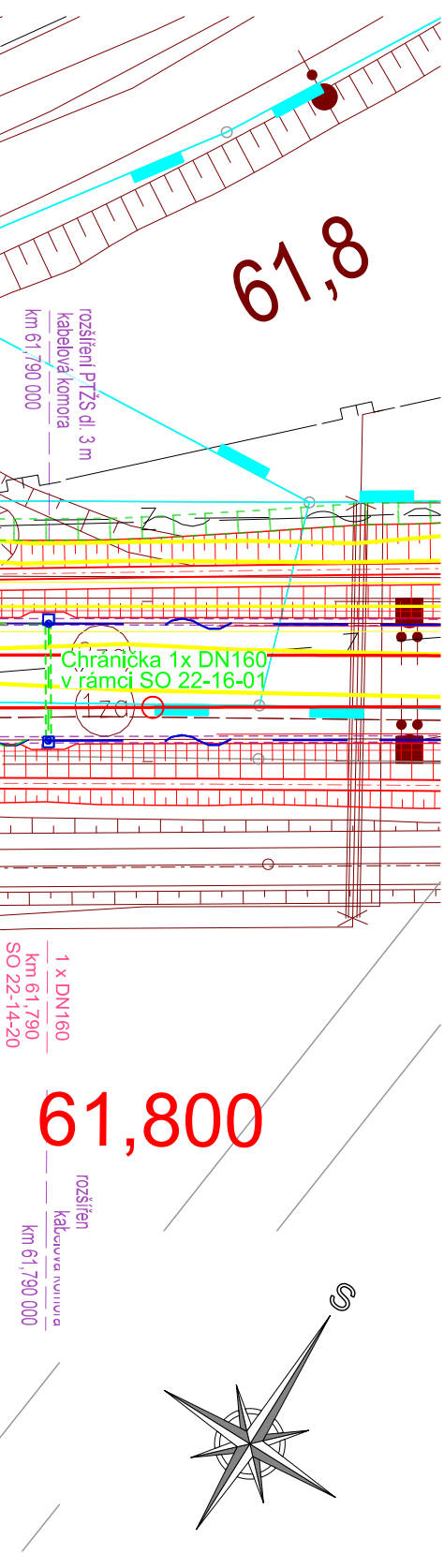
61,8
rozšíření PTZS dl. 3 m
kabelová komora
km 61,790 000
Chránička 1x DN160
v rámci SO 22-16-01
1 x DN160
km 61,790
SO 22-14-20
61,800
rozšířen
kabelová komora
km 61,790 000
S

Spolufinancováno
Evropskou unií

Ministerstvo dopravy
Státní fond dopravní
infrastruktury

Jiná ověření:

Paré:

Orientační schéma:

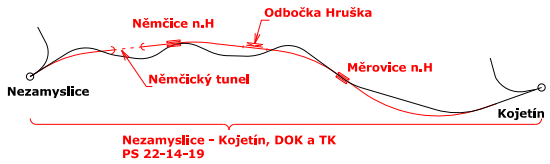
Němčice n.H
Odbočka Hruška
Němčický tunel
Měrovice n.H
Nezamyslice
Kojetín
Nezamyslice - Kojetín, DOK a TK
PS 22-14-19

Razítko oprávněné osoby:

Podpis: Datum:

Revize:	Datum:	Popis:	Kontroloval:
000	1.5.2023	Dokumentace PDPS	Ing. Ondřej Kopáč

Stavebník/Investor: **Správa železnic, státní organizace**
Adresa: **Dlážděná 1003/7, 110 00 Praha 1**
Zástupce investora: **Stavební správa východ**
Adresa: **Nerudova 773/1, 779 00 Olomouc**

SPRÁVA
ŽELEZNIC

Zhotovitel díla: **Společnost Nej - Koj**
MORAVIA CONSULT Olomouc a.s.
Legionářská 1085/8,
779 00 Olomouc
T: +420 585 570 444
E: moravia@moravia.cz

Metroprojekt Praha a.s.
Argentinská 1621/36
Holešovice 170 00 Praha 7
T: +420 296154105
E: info@metroprojekt.cz

METROPROJEKT

Adresa:
Kontakt:

Zhotovitel části/objektu: **MORAVIA CONSULT Olomouc a.s.**
Adresa: Legionářská 1085/8, 779 00 Olomouc
Kontakt: T: +420 585 570 444
E: moravia@moravia.cz

Hlavní projektant (HIP): **Ing. Jiří Malina**
Specialista: **Ing. Milan Oharek**

Název stavby/akce: **Modernizace trati Brno-Přerov,**
4. stavba Nezamyslice - Kojetín

Označení Investora: S621500589
Zakázka: 21-022-232-SR

Název části: Dálková, optická, závěsná kabelizace (DK, DOK, ZOK)
Označení části: **D.1.2.5**

Název objektu/dílčí části: **Nezamyslice - Kojetín, DOK a TK**
Označení objektu/komplexu: **PS 22-14-19**

Název přílohy: Situace v KM 62,200 - 62,800(61,800)
Název dílčí části přílohy: -
Číslo přílohy (typ/pořadí): **2. 101**

Odpovědný projektant: Ing. Filip Rozsypal
Zpracovatel přílohy: Ing. Filip Rozsypal
Měřítko: 1:500
Formáty: 7xA4
Stupeň dokumentace: **PDPS**

Kraj: Olomoucký
Katastrální území: viz technická zpráva
TUDU: 2101 Brno-hl.n. – Přerov
Smluvní datum zpracování: **01.05.2023**

Označení investora:	Stupeň dokumentace:	Část:	Objekt:	Podobjekt:	Příloha:	Revize:
S621500589	_PDPS	_D1205	_PS221419	_XX	_2_101	_000

DOKUMENT LZE UŽÍVAT POUZE VE SMYSLU PŘÍSLUŠNÉ SMLOUVY O DÍLO. ŽÁDNÁ JEHO ČÁST NEMŮŽE BÝT DLE ZÁKONA č.121/2000 Sb. KOPÍROVÁNA NEBO JINAK ROZŠIŘOVÁNA BEZ SOUHLASU MORAVIA CONSULT Olomouc a.s.